




Priodiversity LIFE esittää CONNECTING NATURE




Mihin meidän viherkäytävä katosi?



Rahako ratkaisee?




Hetkinen, kukas mun pellot nyt pölyttää?



Apua!



Hei tyypit! Voisitteko luoda yhdessä maakunnallisen toimintaohjelman? Silloin saadaan luonnon monimuotoisuutta parannettua tehokkaammin.



Aha! Tunnistamme maakuntamme tärkeimmät luontoalueet. Ja huolehdimme, että kasvit ja eläimet pystyvät liikkumaan alueelta toiselle ja voivat hyvin. Niinkös?

Jep! Tehkää tarvittava tieto helposti saavutettavaksi ja täyttäkää tietoaukot. Selvittäkää myös, mitkä alueet tarvitsevat kipeimmin apua.



Ennallistamme aiempaa suurempia alueita ja teemme kerralla kaiken tarpeellisen. Keskitymme tärkeimpiin alueisiin - maalla ja vedessä.

Toimimme sekä luonnonsuojelualueilla että muuallakin luonnossa.

Loistavaa toimintaa!

Seuranta kertoo, mikä toimenpiteistä toimii ja mikä ei. Kokeilemme myös uusia seuranta-menettelyjä ja valitsemme parhaat käyttöön.



Hirveen iso urakka... Koulutamme lisää väkeä, jotta meidän ei tarvitse hukkia yksin!

Opitaan toisiltamme!



Hienoa, että meillä maanomistajilla on monia vaihtoehtoja osallistua.

Yhdessä saamme enemmän aikaa ja käytämme eurot tehokkaammin!

Tämä on niin hyvä homma, että tälle hankimme lisää rahoitusta.

Yhdeksän piirretyn kuvan kuvakooste, jonka otsikkona on Priodiversity LIFE esittää Connecting Nature

Ensimmäisessä kuvassa on mäyrä ja hakattua metsää ja mäyrän puhekuplassa lukee: Mihin meikän viherkäytävä katosi?

Toisessa kuvassa on pellon vieressä selällään makaava kimalainen ja kolme ihmistä, joista yksi kysyy: Hetkinen, kukas mun pellot nyt pölyttää?

Kolmannessa kuvassa hirvi seisoo taajamassa ja kysyy: Rahako ratkaisee?

Neljännessä kuvassa pitkänokkainen linut istuu läppärin näytön päällä ja sanoo: Apua! Läppärissä on kuva, joka näyttää, miten usean lajin kannat ovat pienentyneet jyrkästi.

Viidennessä kuvassa mäyrä pitää käpälissään karttaa ja sanoo: Hei tyypit! Voisitteko luoda yhdessä maakunnallisen toimintaohjelman? Silloin saadaan luonnon monimuotoisuutta parannettua tehokkaammin. Viiden eri lajin yksiköt näyttävät mäyrälle peukkuja.

Kuudennessa kuvassa hirvi, mäyrä, lintu ja ihminen tutkivat karttaa. Ihmisen kädessä on tabletti, jossa on neljä graafia. Ihminen sanoo: Ahaa! Tunnistamme maakuntamme tärkeimmät luontoalueet. Ja huolehdimme, että kasvit ja eläimet pystyvät liikkumaan alueelta toiselle ja voivat hyvin. Niinkös? Hirvi vastaa: Jep! Tehkää tarvittava tieto helposti saavutettavaksi ja täyttäkää tietoaukot. Selvittäkää myös, mitkä alueet tarvitsevat kipeimmin apua.

Seitsemännen kuvan keskellä virtaa joki. Joen toisella puolella on taajama ja peltoa. Toisella puolella ennallistetaan suota ja metsää. Myös jokea ennallistetaan kantamalla sinne kutusoraa. Ennallistamistöitä tekevä kaivinkonekuljettaja sanoo: Ennallistamme aiempaa suurempia alueita ja teemme kerralla kaiken tarpeellisen. Keskitymme tärkeimpiin alueisiin – maalla ja vedessä. Jokea ennallistava sanoo: Toimimme sekä luonnonsuojelualueilla että muuallakin luonnossa. Niityllä seisova sanoo: Seuranta kertoo, mikä toimenpiteistä toimii ja mikä ei. Kokeilemme myös uusia seurantamenetelmiä ja valitsemme parhaat käyttöön. Pitkänokkainen lintu kommentoi: Loistavaa toimintaa.

Kahdeksannessa kuvassa on joukko ihmisiä ja eläimiä. Yksi ihminen sanoo: Hirveän iso urakka... Koulutamme lisää väkeä, jotta meidän ei tarvitse huhkia yksin. Toinen vastaa: Opitaan toisiltamme.

Yhdeksännessä kuvassa neljä henkilöä katsoo monimuotoista maisemaa. Vedessä oleva hylje sanoo: Tämä on niin hyvä homma, että tälle hankimme lisää rahoitusta. Ihmiset vastaavat: Hienoa, että meillä maanomistajilla on monia vaihtoehtoja osallistua ja Yhdessä saamme enemmän aikaan ja käytämme eurot tehokkaammin.