

# Pallas-Yllästunturi 国立公園



## 世界一澄んだ空気と息をのむ絶景

世界一澄んだ空気です息をして、あなたの周りに広がる広大なトゥントゥリの景観を体感しましょう。パッラス・ユッラストゥントリ国立公園の多目的トレイルを進んで行くと、トゥントゥリの頂上や快適なキャンプファイヤー場へ容易にたどり着きます。ラップランドの自然の不思議とフレンドリーなサービスをお楽しみになりながら、アクティブで、同時にリラックスできる休暇を、お過ごしください。

## 自然センター

カスタマーサービスでは、パッラス・ユッラストゥントリ国立公園と園内のすばらしいハイキングルートをご紹介します。

自然センターの無料展示では、地元の自然と文化について親しむことができます。同時に、期間限定の美術展示を鑑賞することでもできます。一年を通して、自然の夜や様々なイベントを開催しています。売店では、地図や地産品をご購入でき、コーヒーを飲みながらトゥントゥリの景色を楽しむこともできます。自然センターは、バリアフリーで、お子様連れのご家族にも適しています。

## ご案内と規則

すべてのハイカーは、国立公園の規則を順守してください。自然保護地区の自然享受権は、無効です。

国立公園での商業使用は、許可が必要で、有料です。

自然を敬ってください。食用キノコやベリーのみ摘んでください。植物、石、動物には、危害を加えないでください。ペットは、リードでつないでください。

表示にあるルートに沿ってください。自転車のマークがあるルートから外れないでください。移動制限を順守してください。他のハイカーたちには、礼儀正しくしてください。

キャンプは、整備された休憩所の付近でのみ行ってください。川や湖で、食器を洗ったり、洗濯をしないでください。山小屋の掲示板にある規則を読んでください。

公共の焚き火台でのみ火を起こしてください。ハイキング用炊事道具をご使用ください。森林乾燥注意報の間は、火を起こさないでください。

ごみ捨ては、禁止です。ごみは、自然センターのエコポイントまでご持参ください。

マウンテンバイクでの移動、魚釣り、地域についての詳細は、規則をご参照ください。

有効な警報をご確認ください [en.ilmatieteenlaitos.fi/warnings](https://en.ilmatieteenlaitos.fi/warnings)  
[Nationalparks.fi/pallas-yllastunturi](https://Nationalparks.fi/pallas-yllastunturi)

緊急番号は、112番です。休憩所にある看板に、休憩所の緯度と経を表示しています。112 Suomiアプリを携帯電話にダウンロードしてください。

Filter

Hiking Trail

Scenic route

Mountain Bike

Cross-Country Skiing

Snowshoe walking

Winter biking

Winter Hiking

33 results



CROSS-COUNTRY SKIING - PALLAS-...  
**Aakenushiihto skiing trail**

TOP **difficult**

↔ 25.8 km ▲ 227 m  
⌚ 4:00 h ▼ 174 m

Metsähallitus



SNOWSHOE WALKING - YLLÄS  
**Äkäsaivo snowshoeing trail**

TOP **moderate**

↔ 2.4 km ▲ 20 m  
⌚ 1:30 h ▼ 11 m

Metsähallitus



LONG DISTANCE HIKING - PALLAS-Y...  
**Hetta-Pallas hiking trail**

TOP **difficult**

↔ 50.1 km ▲ 1351 m  
⌚ 72:00 h ▼ 1210 m

Metsähallitus



CROSS-COUNTRY SKIING - PALLAS-...  
**Hetta-Pallas Skiing Trail**

TOP **difficult**

↔ 59.3 km ▲ 926 m  
⌚ 72:00 h ▼ 785 m

Metsähallitus



SNOWSHOE WALKING - ENONTEKIÖ  
**Jyppyrän talvipolku snowshoe trail**

TOP **easy**

↔ 1.8 km ▲ 90 m  
⌚ 1:00 h ▼ 88 m

Metsähallitus



HIKING TRAIL - ENONTEKIÖ  
**Jyppyränpolku**

TOP **moderate**

↔ 1.8 km ▲ 90 m  
⌚ 1:00 h ▼ 88 m

Metsähallitus



CROSS-COUNTRY SKIING - PALLAS-...  
**Keimion hiihto**

TOP **moderate**

↔ 20.4 km ▲ 253 m  
⌚ 3:15 h ▼ 253 m

Metsähallitus



HIKING TRAIL - PALLAS-YLLÄSTUNT...  
**Kesänkijärven kierros**

TOP **easy**

↔ 5.6 km ▲ 54 m  
⌚ 2:00 h ▼ 46 m

Metsähallitus



MOUNTAIN BIKE - PALLAS-YLLÄSTU...  
**Kesänkijärven polkaisu MTB**

TOP **S1** **easy**

↔ 14.1 km ▲ 141 m  
⌚ 1:30 h ▼ 138 m

Metsähallitus



CROSS-COUNTRY SKIING - PALLAS-...  
**Kesänkijärvi skiing trail**

TOP **easy**

↔ 9.0 km ▲ 81 m  
⌚ 1:15 h ▼ 81 m

Metsähallitus



WINTER BIKING - PALLAS-YLLÄSTU...  
**Kesänkintunturi winter mountain biking**

TOP **S1** **moderate**

↔ 19.3 km ▲ 127 m  
⌚ 2:30 h ▼ 127 m

Metsähallitus



CROSS-COUNTRY SKIING - PALLAS-...  
**Kukastunturin hiihto**

TOP **difficult**

↔ 29.0 km ▲ 363 m  
⌚ 4:30 h ▼ 363 m

Metsähallitus



HIKING TRAIL - PALLAS-YLLÄSTUNT...  
**Kukastunturin kierros**

TOP **moderate**

↔ 20.2 km ▲ 409 m  
⌚ 6:30 h ▼ 409 m

Metsähallitus



MOUNTAIN BIKE - PALLAS-YLLÄSTU...  
**Kukastunturin polkaisu MTB**

TOP **S1** **moderate**

↔ 21.2 km ▲ 403 m  
⌚ 3:00 h ▼ 403 m

Metsähallitus



HIKING TRAIL - PALLAS-YLLÄSTUNT...  
**Montellin tunturiretki**

TOP **moderate**

↔ 8.7 km ▲ 272 m  
⌚ 3:00 h ▼ 272 m

Metsähallitus




MOUNTAIN BIKE - PALLAS-YLLÄSTU...  
**Pahakurun tunturireitti mountainbiking trail**

TOP **S2** **moderate**

↔ 22.4 km ▲ 388 m  
⌚ 4:00 h ▼ 387 m


Metsähallitus




THEMATIC TRAIL - YLLÄS  
**Pakasaivo Accessible Trail**

easy

↔ 0.5 km    ▲ 6 m  
⌚ 0:15 h    ▼ 5 m


Metsähallitus 




CROSS-COUNTRY SKIING - PALLAS-...  
**Pallaksen 10 skiing trail**

TOP moderate

↔ 9.4 km    ▲ 178 m  
⌚ 1:30 h    ▼ 182 m


Metsähallitus 




WINTER HIKING - FINLAND  
**Pallastunturi Winter Trail**

easy

↔ 2.5 km    ▲ 41 m  
⌚ 0:40 h    ▼ 40 m


Metsähallitus 




HIKING TRAIL - PALLAS-YLLÄSTUNT...  
**Pirunkurun ponnistus**

TOP moderate

↔ 8.0 km    ▲ 275 m  
⌚ 3:00 h    ▼ 268 m


Metsähallitus 




BICYCLE RIDES - PALLAS-YLLÄSTUN...  
**Pyhäkero biking trail**

TOP easy

↔ 23.2 km    ▲ 108 m  
⌚ 3:00 h    ▼ 111 m


Metsähallitus 




CROSS-COUNTRY SKIING - PALLAS-...  
**Pyhäkeron hiihto**

TOP moderate

↔ 17.4 km    ▲ 105 m  
⌚ 2:45 h    ▼ 107 m


Metsähallitus 




HIKING TRAIL - PALLAS-YLLÄSTUNT...  
**Pyhäkeron patikka**

TOP moderate

↔ 23.1 km    ▲ 408 m  
⌚ 7:00 h    ▼ 408 m


Metsähallitus 



WINTER BIKING - PALLAS-YLLÄSTU...  
**Pyhäkeron talvireitti winter biking trail**

TOP moderate

↔ 16.8 km    ▲ 104 m  
⌚ 2:30 h    ▼ 104 m

Metsähallitus 

[More results ▾](#)

part of [outdooractive](#)

Leverage from  
the EU  
2014–2020



Back to Top [↑](#)