

Parc national de Pallas-Yllästunturi



Les sommets les plus cools des monts tunturi

Respirez l'air le plus pur au monde, et découvrez l'immensité du paysage des monts lapons qui s'offrent à vous. Les itinéraires de randonnée polyvalents du parc national de Pallas-Yllästunturi vous feront découvrir tous les sommets et les aires de feu de camp pleines d'ambiance. Vous pourrez bouger, vous reposer ou passer un séjour, entouré des merveilles de la nature lapone et de bons services.

Centre nature

Notre service client vous guide à travers le parc national Pallas-Yllätunturi et ses plus beaux itinéraires d'excursion. Les expositions gratuites du Centre nature vous permettent de découvrir la nature et la culture locales. Par la même occasion, vous pourrez visiter les expositions d'art changeantes. Nous organisons des soirées sur le thème de la nature tout au long de l'année, ainsi que de nombreux autres événements. Dans notre boutique, vous pouvez acheter des cartes et des produits locaux, et admirer les paysages des monts lapons tout en dégustant un café. Les Centres nature sont accessibles aux personnes à mobilité réduite, et conviennent également aux familles avec enfants.

Consignes et règles

Tous les visiteurs doivent observer le règlement intérieur du Parc national. Sur les zones protégées, le droit de tout un chacun n'est plus en vigueur tel quel.

Les activités entrepreneuriales au Parc national sont soumises à des permis et sont payantes.

Vous devez respecter la nature. Cueillez uniquement des champignons comestibles et des baies. Laissez les autres végétaux, les pierres et animaux en paix. Tenez vos animaux de compagnie en laisse.

Privilégiez les itinéraires balisés. À vélo, il est interdit de quitter les itinéraires balisés. Veuillez respecter les limitations liées aux déplacements. Soyez poli avec les autres personnes en excursion.

Campez uniquement à toute proximité des aires de feu de camp entretenues.

Ne faites pas la vaisselle ou ne vous lavez pas directement dans le cours d'eau. Lisez les consignes des refuges/huttes sur les tableaux d'informations.

Il est permis de faire un feu seulement aux endroits officiellement indiqués pour faire du feu. Optez de préférence pour un réchaud d'excursion. N'allumez pas de feu pendant la période d'avertissement du danger de feu de forêts ou de broussailles.


Ne jetez pas d'ordures dans la nature. Veuillez ramener vos déchets aux points éco du centre nature.

En savoir plus sur les déplacements sur le terrain, sur la pêche et sur le règlement relatif au passage dans la zone.

Veuillez vérifier les avertissements en vigueur en.ilmatieteenlaitos.fi/warnings Nationalparks.fi/pallas-yllastunturi

En cas d'urgence, appelez le 112. Les coordonnées de l'aire de repos sont indiquées sur le panneau situé sur l'aire de repos. Veuillez télécharger l'application 112 Suomi sur votre smartphone.

28 Résultats




SKI DE FOND - PARC NATIONAL DE ...
Aakenushihto

TOP **Difficile**

↔ 25,8 km ▲ 227 m
🕒 4:00 h ▼ 174 m

Metsähallitus




RAQUETTES - YLLÄS
Äkässaivon talvipolku

TOP **Moyen**

↔ 2,4 km ▲ 20 m
🕒 1:30 h ▼ 11 m

Metsähallitus



RAQUETTES - ENONTEKIÖ
Jyppyrän talvipolku

TOP **Facile**

↔ 1,8 km ▲ 90 m
🕒 1:00 h ▼ 88 m

Metsähallitus




RANDONNÉE - ENONTEKIÖ
Jyppyränpolku

TOP **Moyen**

↔ 1,8 km ▲ 90 m
🕒 1:00 h ▼ 88 m

Metsähallitus



SKI DE FOND - PARC NATIONAL DE ...
Keimion hiihto

TOP **Moyen**

↔ 20,4 km ▲ 253 m
🕒 3:15 h ▼ 253 m

Metsähallitus




RANDONNÉE - PARC NATIONAL DE ...
Kesänkijärven kierros

TOP **Facile**

↔ 5,6 km ▲ 54 m
🕒 2:00 h ▼ 46 m

Metsähallitus



SKI DE FOND - PARC NATIONAL DE ...
Kesänkijärven latulenkki

TOP **Facile**

↔ 9,0 km ▲ 81 m
🕒 1:15 h ▼ 81 m

Metsähallitus




VTT - PARC NATIONAL DE PALLAS-Y...
Kesänkijärven polkaisu

TOP **S1** **Facile**

↔ 14,1 km ▲ 141 m
🕒 1:30 h ▼ 138 m

Metsähallitus




PARCOURS DE VÉLO EN HIVER - PA...
Kesänkitunturin talvipolku

TOP **S1** **Moyen**

↔ 19,3 km ▲ 127 m
🕒 2:30 h ▼ 127 m

Metsähallitus




SKI DE FOND - PARC NATIONAL DE ...
Kukastunturin hiihto

TOP **Difficile**

↔ 29,0 km ▲ 363 m
🕒 4:30 h ▼ 363 m

Metsähallitus




RANDONNÉE - PARC NATIONAL DE ...
Kukastunturin kierros

TOP **Moyen**

↔ 20,2 km ▲ 409 m
🕒 6:30 h ▼ 409 m

Metsähallitus



MIDNIGHT RIDER
STAGES

VTT - PARC NATIONAL DE PALLAS-Y...
Kukastunturin polkaisu

TOP **S1** **Moyen**

↔ 21,2 km ▲ 403 m
🕒 3:00 h ▼ 403 m

Metsähallitus




RANDONNÉE - PARC NATIONAL DE ...
Montellin tunturiretki

TOP **Moyen**

↔ 8,7 km ▲ 272 m
🕒 3:00 h ▼ 272 m

Metsähallitus




VTT - PARC NATIONAL DE PALLAS-Y...
Pahakurun tunturireitti

TOP **S2** **Moyen**

↔ 22,4 km ▲ 388 m
🕒 4:00 h ▼ 387 m

Metsähallitus



SKI DE FOND - PARC NATIONAL DE ...
Pallaksen 10

TOP **Moyen**

↔ 9,4 km ▲ 178 m
🕒 1:30 h ▼ 182 m

Metsähallitus











RANDONNÉE - PARC NATIONAL DE ...
Pirunkurun ponnistus

TOP **Moyen**

↔ 8,0 km ▲ 275 m
🕒 3:00 h ▼ 268 m

Metsähallitus

 <p>SKI DE FOND - PARC NATIONAL DE ... Pyhäkeron hiihto</p> <p>TOP Moyen</p> <p>↔ 17,4 km ▲ 105 m ⌚ 2:45 h ▼ 107 m</p> <p>Metsähallitus</p>	 <p>RANDONNÉE - PARC NATIONAL DE ... Pyhäkeron patikka</p> <p>TOP Moyen</p> <p>↔ 23,1 km ▲ 408 m ⌚ 7:00 h ▼ 408 m</p> <p>Metsähallitus</p>	 <p>VÉLO - PARC NATIONAL DE PALLAS-... Pyhäkeron pyöräretki</p> <p>TOP Facile</p> <p>↔ 23,2 km ▲ 108 m ⌚ 3:00 h ▼ 111 m</p> <p>Metsähallitus</p>	 <p>PARCOURS DE VÉLO EN HIVER - PA... Pyhäkeron talvireitti</p> <p>TOP Moyen</p> <p>↔ 16,8 km ▲ 104 m ⌚ 2:30 h ▼ 104 m</p> <p>Metsähallitus</p>
 <p>RANDONNÉE - MUONIO Särkitunturin saavutus</p> <p>TOP Facile</p> <p>↔ 5,8 km ▲ 168 m ⌚ 2:30 h ▼ 167 m</p> <p>Metsähallitus</p>	 <p>RANDONNÉE - PARC NATIONAL DE ... Totovaaran tuntureitti</p> <p>TOP Moyen</p> <p>↔ 13,4 km ▲ 257 m ⌚ 4:30 h ▼ 258 m</p> <p>Metsähallitus</p>	 <p>RANDONNÉE - PARC NATIONAL DE ... Tuomikurun kierros</p> <p>TOP Moyen</p> <p>↔ 6,3 km ▲ 137 m ⌚ 2:30 h ▼ 139 m</p> <p>Metsähallitus</p>	 <p>RAQUETTES - PARC NATIONAL DE P... Tuomikurun talvipolku</p> <p>TOP Moyen</p> <p>↔ 6,2 km ▲ 142 m ⌚ 3:00 h ▼ 142 m</p> <p>Metsähallitus</p>

[Autres résultats ▼](#)

part of [outdooractive](#)

Leverage from
the EU
2014–2020



[Back to Top ↑](#)