

Korouoma

Päiväreitti Koron jään opasteet ja ohjeistukset

21.11.2024
Airi Kallunki



Opasteiden sijoituspaikat

1. P-paikka
2. Korouoman Eräkahvilan risteys
3. Koronjää risteys
4. Hannunkallio
5. Pidemmän reitin risteys + kartta
6. Jaska Jokunen
7. Kanjonilaavut
8. Piippukallion pihaus, kesäreitti
9. Kanjonin laavulta p-paikalle

Corte viitat jätetty jääputousten kohdalle: Ruskea virta , Mammutti ja Jaska Jokunen





Korouoman vaellusreitti, Koron jää ja pidemmän vaellureitin risteys

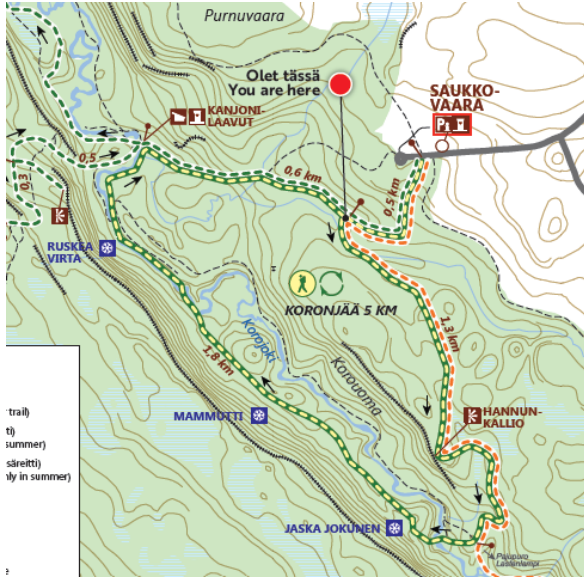
- Vaellusreitille (20 km Saukkovaara – Lapiosalmi) ei ole uusittu opasteita
- Kaikki laminoidut opasteet on poistettu maastosta



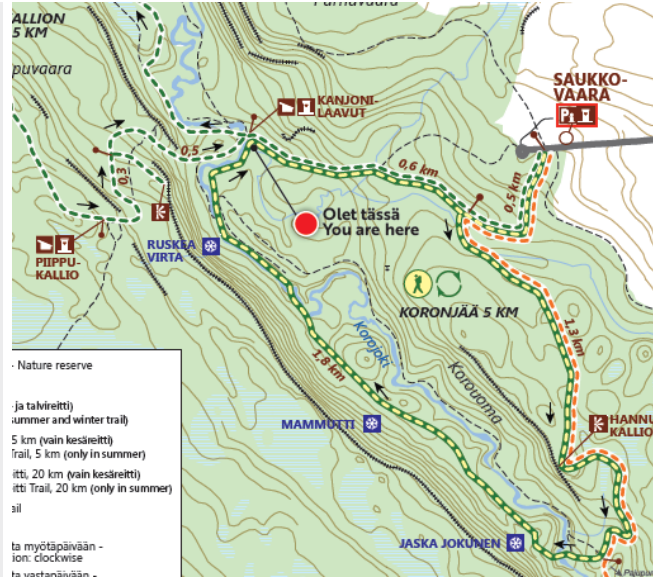
Hannunkallio

- uusi reittilinjaus ohjaa Hannunkallion nähtävyyksikohteelle

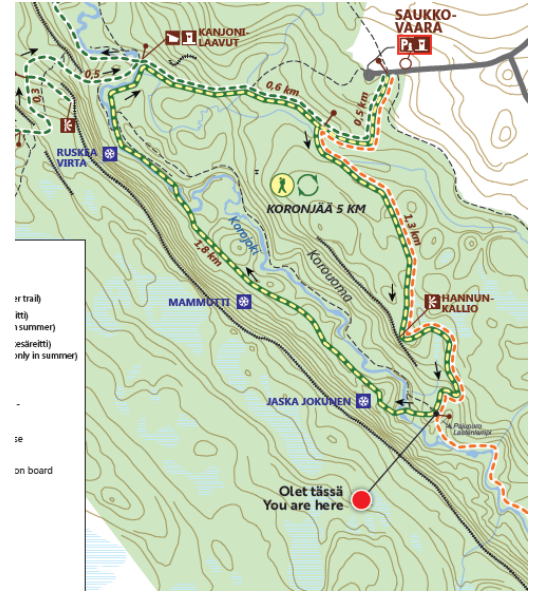
Karttamateriaali Koron jää reitillä



- trail
 ti) summer
 säireitti) only in summer)



- Nature reserve
 ja talvireitti) summer and winter trail)
 5 km (vain kesäreitti) Trail, 5 km (only in summer)
 itti, 20 km (vain kesäreitti) itti Trail, 20 km (only in summer)
 sil
 ja myötäpäivään - ion: clockwise
 ja vastapäivään -



- trail
 itti) summer)
 säireitti) only in summer)
 -
 -
 on board

Kesäreitti Piippukallion pihaus (5 km)

- **“Ei ole talvireitti”** opasteen sijoittelu kesäreitin lähtöpisteen alkuun kuvassa olevan opasteviitan yhteyteen





Pulkkailu kielletty

Pulkkien ja liukureiden käyttö on turvallisuussyistä kielletty.

Tobogganing forbidden

Tobogganing and sliding is forbidden due to safety reasons.



Käytä nastakenkiä

Alueen polut ovat erittäin liukkaita, käytä nastakenkiä tai liukuesteitä kengissä.

Use studded shoes

The trails in the area are very slippery, use studded shoes or studded anti-slip covers on your shoes.

Jääputoukset

- Parannettu olemassa olevien opasteiden sijoittelua jääputousten
- Corte viitat säilytetty: Ruskea virta, Mammutti ja Jaska Jokunen
-

